

Protokół Nr 2/2015

z posiedzenia Świętokrzyskiej Rady Działalności Pożytku Publicznego III kadencji

z dnia 20 kwietnia 2015 r.

W dniu 20.04.2015 r. o godz. 11.00 w siedzibie Urzędu Marszałkowskiego Województwa Świętokrzyskiego odbyło się drugie posiedzenie Świętokrzyskiej Rady Działalności Pożytku Publicznego III kadencji. Spotkanie otworzyła Pani Agnieszka Piwnik-Piecyk – Przewodnicząca Świętokrzyskiej Rady Działalności Pożytku Publicznego

Prowadząca spotkanie przedstawiła proponowany porządek obrad (załącznik nr 1).

1. Otwarcie posiedzenia.
2. Przyjęcie porządku obrad.
3. Konsultacje projektu uchwały Sejmiku Województwa Świętokrzyskiego w sprawie Wyznaczenia Podkieleckiego Obszaru Chronionego Krajobrazu.
4. Podjęcie uchwały w sprawie wskazania przedstawicieli organizacji pozarządowych do Komitetu Monitorującego Regionalny Program Operacyjny Województwa Świętokrzyskiego na lata 2014-2020.
5. Apel świętokrzyskiego sektora pozarządowego w sprawie konsultowania Szczegółowego Opisu Osi Priorytetowych RPO Województwa Świętokrzyskiego na lata 2014-2020 – dyskusja.
6. Sprawy różne.
7. Zakończenie obrad.

W posiedzeniu Rady udział wzięło 9 członków ŚRDPP oraz Pani Edyta Marcinkowska – zastępca dyrektora Departamentu Rozwoju Obszarów Wiejskich i Środowiska zgodnie z załączoną listą obecności, która stanowi załącznik nr 2 do niniejszego protokołu. Nie zgłoszono uwag i uzupełnień do porządku. Rada przyjęła ww. porządek jednomyślnie.

Jako pierwsza głos zabrała Pani Edyta Marcinkowska i przedstawiła projekt uchwały Sejmiku Województwa Świętokrzyskiego w sprawie wyznaczenia Podkieleckiego Obszaru Chronionego Krajobrazu.

Podkielecki Obszar Chronionego Krajobrazu został wyznaczony Uchwałą Nr XXXV/618/13 Sejmiku Województwa Świętokrzyskiego z dnia 23 września 2013 r. dotyczącą wyznaczenia Podkieleckiego Obszaru Chronionego Krajobrazu ze względu na wyróżniający się krajobraz o zróżnicowanych ekosystemach, wartościowy ze względu na możliwość zaspokajania potrzeb związanych z turystyką i wypoczynkiem lub pełnieniu funkcji korytarzy ekologicznych.

Zgodnie z art. 23 ust. 2 i 3 ustawy z dnia 16 kwietnia 2004 roku o ochronie przyrody wyznaczenie obszaru chronionego krajobrazu, likwidacja lub zmiana granic tych obszarów, a także ustalanie zakazów obowiązujących na nich następuje w drodze uchwały sejmiku województwa, po zaopiniowaniu przez właściwe miejscowo rady gmin oraz po uzgodnieniu projektu uchwały sejmiku z właściwym regionalnym dyrektorem ochrony środowiska.

Przeprowadzona w 2014r. inwentaryzacja przyrodnicza Podkieleckiego Obszaru Chronionego Krajobrazu, zobrazowała zasoby środowiska i obecne w/w obszarze zagrożenia, a w konsekwencji określiła potrzeby ochrony tego obszaru. W oparciu o zasobność elementów przyrodniczych, atrakcyjność geomorfologiczną, hydrologiczną, kulturową i turystyczną, wyznaczono obszary o zróżnicowanych walorach. Wyniki waloryzacji stanowiły podstawę do wyznaczenia obszaru POChK o powierzchni 26 484,69 ha wraz ze strefami o różnym reżimie ochronnym. Strefa A (o najwyższych wartościach) zajmuje około 5,2% obszaru, strefa B (o umiarkowanych wartościach) – 39,3%, pozostałe 55,5% to tereny o najniższych wartościach w skali obszaru (strefa C), dla których ustalono najniższe rygory ochronne. Dla stref A i B zaproponowano stosowne zakazy (z katalogu zakazów z Ustawy o ochronie przyrody). Dobór zakazów oraz zaproponowanych odstępstw od tych zakazów, podyktowany był, z jednej strony troską o zachowanie wartości przyrodniczych, a z drugiej strony uwzględnieniem potrzeb społecznych i gospodarczych. Natomiast dla strefy C odstąpiono od ustanowienia zakazów, ze względu na to, iż są to tereny zabudowane, użytkowane rolniczo oraz w dużym stopniu przekształcone przez człowieka.

Poszczególne strefy obejmują tereny charakteryzujące się zbliżonymi wartościami przyrodniczo-krajobrazowymi, podobną strukturą użytkowania i pełnioną funkcją przyrodniczą (korytarze ekologiczne, ostoje cennych ekosystemów i gatunków). Granice poszczególnych stref krajobrazowych poprowadzono po obiektach terenowych o charakterze naturalnym (ściana lasu, dolina ciek, grzbiet wzniesienia itp.), rzadziej sztucznym (drogi, linie kolejowe, linia zabudowy). W przypadku strefy A, w większości przypadków jej

przebieg został ustalony po granicach działek katastralnych, w szczególnych przypadkach zastosowano przebieg wzdłuż obiektów topograficznych. Podczas wydzielenia stref wykorzystano wyniki inwentaryzacji przyrodniczej oraz aktualne ortofotomapy obszaru.

Dla każdej ze stref określono cele działań ochronnych oraz zaproponowano działania ochronne dla ich realizacji. Cele i odpowiednie do nich działania ustalono w oparciu o zasoby i wartości przyrodnicze, m.in. obecność i stan zachowania siedlisk i gatunków, potencjał środowiska, krajobrazowe - walory widokowe, kulturowe - obecność i stan zachowania obiektów zabytkowych oraz zidentyfikowane w terenie zagrożenia.

Wyznaczone strefy krajobrazowe obejmują:

A – tereny dolin rzecznych i cieków pełniące funkcje korytarzy ekologicznych oraz torfowiska i inne tereny podmokłe, w tym lasy łąkowe i olsy; są to obszary o wysokich walorach przyrodniczych i krajobrazowych, często siedliska chronione, skupiające rzadkie i chronione gatunki roślin i zwierząt, a jednocześnie tereny bardzo wrażliwe na zmiany dokonywane w środowisku; strefa ta posiada najwyższy rygor ochronny; B – tereny zwartych kompleksów leśnych (z wyłączeniem lasów łąkowych i olsów, które zostały zaliczone do strefy A), murawy kserotermiczne i napiaskowe; są to siedliska niezależne od poziomu wód gruntowych; obejmują tereny cenne przyrodniczo, często siedliska chronione, skupiające rzadkie i chronione gatunki roślin i zwierząt; strefa posiada wysoki rygor ochronny;

C – obszary poza strefami A i B; tereny zabudowy, użytkowane rolniczo, przekształcone przez człowieka; strefa odznacza się najniższym rygorem ochronnym.

Rozpoznanie stanu zasobów przyrodniczo-krajobrazowych oraz przeprowadzona wieloaspektowa waloryzacja obszaru dała podstawę do przeprowadzenia rewizji granic POChK, w wyniku której wyłączone zostały 2 fragmenty o łącznej powierzchni 98,88 ha.

Fragment 1 - okolice Zagórza, obejmujący kamieniołom „Bukowa Góra”. Powierzchnia tego fragmentu wynosi 11,954 ha. Teren ten nie przedstawia wartości przyrodniczych ani krajobrazowych i stanowi negatywny akcent w kompozycji krajobrazu. Jest to obszar przemysłu wydobywczego, którego intensywne działanie przyczyniło się do znaczącego przekształcenia środowiska naturalnego oraz degradacji krajobrazu. Dodatkowo przemysł wydobywczy powoduje uciążliwości w postaci emisji hałasu oraz zapylenia powietrza. Przeprowadzona inwentaryzacja wykazała, że jest to teren o najniższych walorach przyrodniczo-krajobrazowych. Doszło tu do bezpowrotnej utraty wyróżniającego się

krajobrazu o zróżnicowanych ekosystemach. Teren jest również nieprzydatny z punktu widzenia możliwości zaspokojenia potrzeb związanych z turystyką i wypoczynkiem;

Fragment 2 – obejmujący tereny piaskowni „Brzeziny” na północny-zachód od Morawicy. Powierzchnia tego fragmentu wynosi 86,926 ha. Teren ten nie przedstawia wartości przyrodniczych ani krajobrazowych, gdyż występujący tu krajobraz sklasyfikowano jako zdegradowany. Przeprowadzona inwentaryzacja wykazała, że jest to teren o niskich walorach przyrodniczo-krajobrazowych. Doszło tu do bezpowrotnej utraty wyróżniającego się krajobrazu o zróżnicowanych ekosystemach. Teren jest również nieprzydatny z punktu widzenia możliwości zaspokojenia potrzeb związanych z turystyką i wypoczynkiem.

W związku z powyższym zachodzą przesłanki określone w art. 23 ust. 2 Ustawy o ochronie przyrody do zmiany granic obszaru – poinformowała zebranych Pani E. Marcinkowska. Członkowie Rady przyjęli zaprezentowany projektu uchwały.

Kolejny punkt spotkania stanowiło podjęcie uchwały w sprawie wskazania przedstawicieli organizacji pozarządowych do Komitetu Monitorującego Regionalny Program Operacyjny Województwa Świętokrzyskiego na lata 2014-2020. Przewodnicząca Agnieszka Piwnik-Pieczek oddała głos Panu Michałowi Piaseckiemu – wiceprzewodniczącemu ŚRDPP oraz członkowi komisji wyborczej, który poinformował, że wpłynęło 13 zgłoszeń kandydatów na przedstawicieli organizacji pozarządowych w Komitecie Monitorującym RPO WŚ. Komisja w składzie: Michał Piasecki, Tomasz Rejmer, ks. Krzysztof Banasik spotkała się w dniu 1 kwietnia w celu zweryfikowania nadesłanych zgłoszeń. Nadesłano 13 zgłoszeń z czego 10 spełniło wymogi formalne. Następnie odbyło się głosowanie świętokrzyskich organizacji pozarządowych. Łącznie wpłynęło 249 kart do głosowania, z czego 42 uznano za nieważne. Wyniki wyborów do KM RPO WŚ zostały opublikowane na stronie internetowej www.sejmik.kielce.pl. Wpłynęły dwa protesty na opublikowane wyniki wyborów, które zostały uznane przez Komisję Wyborczą. W związku z powyższym wynik wyborów na przedstawicieli organizacji pozarządowych do Komitetu Monitorującego Regionalny Program Operacyjny Województwa Świętokrzyskiego na lata 2014-2020 przedstawia się następująco:

Anna Depczyńska (Artur Pawelec) 83 głosy ważne,

Michał Braun (Renata Miszczuk) 97 głosów ważnych,

Sebastian Gralec (Monika Balicka) 94 głosy ważne,

Anna Mikołajczyk (Marcin Agatowski) 78 głosów ważnych

Przewodnicząca ŚRDPP zwróciła uwagę na duże zainteresowanie jakim cieszyły się wybory do KM. Jest to dobry znak, świadczący o coraz większej aktywności świętokrzyskich organizacji pozarządowych. Pan Tomasz Rejmer Komendant Związku Harcerstwa Polskiego Chorągiew Kielecka zwrócił uwagę na dużą liczbę nieważnych głosów, stwierdził iż była ona spowodowana w większości przypadków niedokładnością przy wypełnianiu kart. Michał Piasecki natomiast dodał, że dzięki tak dużemu zaangażowaniu w te wybory poznaliśmy organizacje, które do tej pory były mało widoczne na świętokrzyskiej mapie NGO. Pan Leszek Wnętrzak, kierownik Oddziału Kultury Fizycznej i Turystyki, który na co dzień współpracuje z organizacjami pozarządowymi zauważył, że wiele wniosków jest odrzucanych właśnie z przyczyn formalnych. Wynika to z tego, iż wiele organizacji nie ma etatowych pracowników. Podał przykład konkursu, w którym ze 100 nadesłanych ofert aż 40 zostało odrzuconych z powodu drobnych błędów.

Następnie Przewodnicząca ŚRDPP Agnieszka Piwnik-Piecyk zaproponowała przyjęcie uchwały w sprawie wskazania przedstawicieli organizacji pozarządowych do Komitetu Monitorującego Regionalny Program Operacyjny Województwa Świętokrzyskiego na lata 2014-2020. Uchwała została jednogłośnie przyjęta i przekazana Zarządowi Województwa Świętokrzyskiego, który z kolei podejmie uchwałę w sprawie wskazania wszystkich przedstawicieli KM RPO WŚ. Pani Agnieszka Kmiecik - Prezes Zarządu Fundacji Centrum Europy Lokalnej zaproponowała aby po pierwszym posiedzeniu Komitetu Monitorującego zaprosić przedstawicieli OPP na spotkanie z ŚRDPP.

W kolejnej części obrad dyskutowano nad apelem świętokrzyskiego sektora pozarządowego w sprawie konsultowania Szczegółowego Opisu Osi Priorytetowych RPO Województwa Świętokrzyskiego na lata 2014-2020. Pani Agnieszka Piwnik-Piecyk poinformowała zebranych, że apel ten został przekazany do Departamentu Polityki Regionalnej, a także że Pan Marszałek Adam Jarubas oraz członek zarządu Kazimierz Kotowski znają treść w/w apelu.

W części spotkania poświęconej sprawom różnym Pan Michał Piasecki zaproponował temat na kolejne spotkania Rady. Wspomniał, iż warto poruszyć kwestię maksymalnego dofinansowania przy konkursach ogłaszanych dla OPP. Konkursy powinny być bardziej doprecyzowane co do kwoty dofinansowania - dodał. Pani Agnieszka Piwnik -Piecyk podkreśliła że można przez to ograniczyć te organizacje. Tomasz Rejmer zapytał, czy dotacje z Urzędu Marszałkowskiego mają być przekazywane na realizację projektów dotyczące

jednej gminy czy całego województwa?. Dodał, iż Związek Harcerstwa Polskiego Chorągiew Kielecka wnioskował o kwotę 30 tys. zł, a otrzymał 3 tys., gdyż reszta pieniędzy została przekazana na realizację małych projektów obejmujących obszar danej gminy mimo iż projekt ZHP obejmował zasięgiem całe województwo świętokrzyskie. Pan Leszek Wnętrzak podał natomiast przykład, kiedy nie rozdysponowano całej kwoty ze względu na zbyt małą liczbę wniosków. Członkowie Rady zgodnie stwierdzili, iż tematem tym warto zająć się na kolejnych spotkaniach.

Pani Teresa Śliwa z Regionalnego Ośrodka Polityki Społecznej zachęciła zebranych do składania ofert w konkursie ogłoszonym przez ROPS na zadania z zakresu rehabilitacji osób niepełnosprawnych. Poinformowała, iż wszystkie niezbędne informacje dostępne są na stronie www.sejmik.kielce.pl.

Posiedzenie Rady zostało zakończone o godz. 15.10. Termin kolejnego spotkania wstępnie ustalono na 20 maja.

Protokół sporządziła:

Anna Kudła

Przewodnicząca obrad:

Agnieszka Piwnik-Piecyk

Załączniki:

Załącznik nr 1 – Porządek obrad

Załącznik nr 2 – Lista obecności

Porządek obrad drugiego posiedzenia
Świętokrzyskiej Rady Działalności Pożytku Publicznego III kadencji.



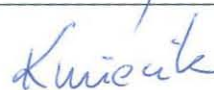






20 kwietnia 2015 r. godz. 11.00 sala nr 102

1. Otwarcie posiedzenia.
2. Przyjęcie porządku obrad.
3. Konsultacje projektu uchwały Sejmiku Województwa Świętokrzyskiego w sprawie Wyznaczenia Podkieleckiego Obszaru Chronionego Krajobrazu.
4. Podjęcie uchwały w sprawie wskazania przedstawicieli organizacji pozarządowych do Komitetu Monitorującego Regionalny Program Operacyjny Województwa Świętokrzyskiego na lata 2014-2020.
5. Apel świętokrzyskiego sektora pozarządowego w sprawie konsultowania Szczegółowego Opisu Osi Priorytetowych RPO Województwa Świętokrzyskiego na lata 2014-2020 – dyskusja.
6. Sprawy różne.
7. Zakończenie obrad.

Lista obecności
drugie posiedzenie

Świętokrzyskiej Rady Działalności Pożytku Publicznego III kadencji

20 kwietnia 2015 r.

Lp.	Imię i nazwisko	podpis
1.	Ks. Krzysztof Banasik	
2.	Agnieszka Dudek	
3.	Sebastian Gralec	
4.	Karolina Jarosz	
5.	Agnieszka Kmiecik	
6.	Beata Napierała	
7.	Michał Piasecki	
8.	Agnieszka Piwnik- Piecyk	
9.	Tomasz Rejmer	
10.	Teresa Śliwa	
11.	Leszek Wnętrzak	
12.	Bogusława Wypych	

13. Edyta Maruśko

